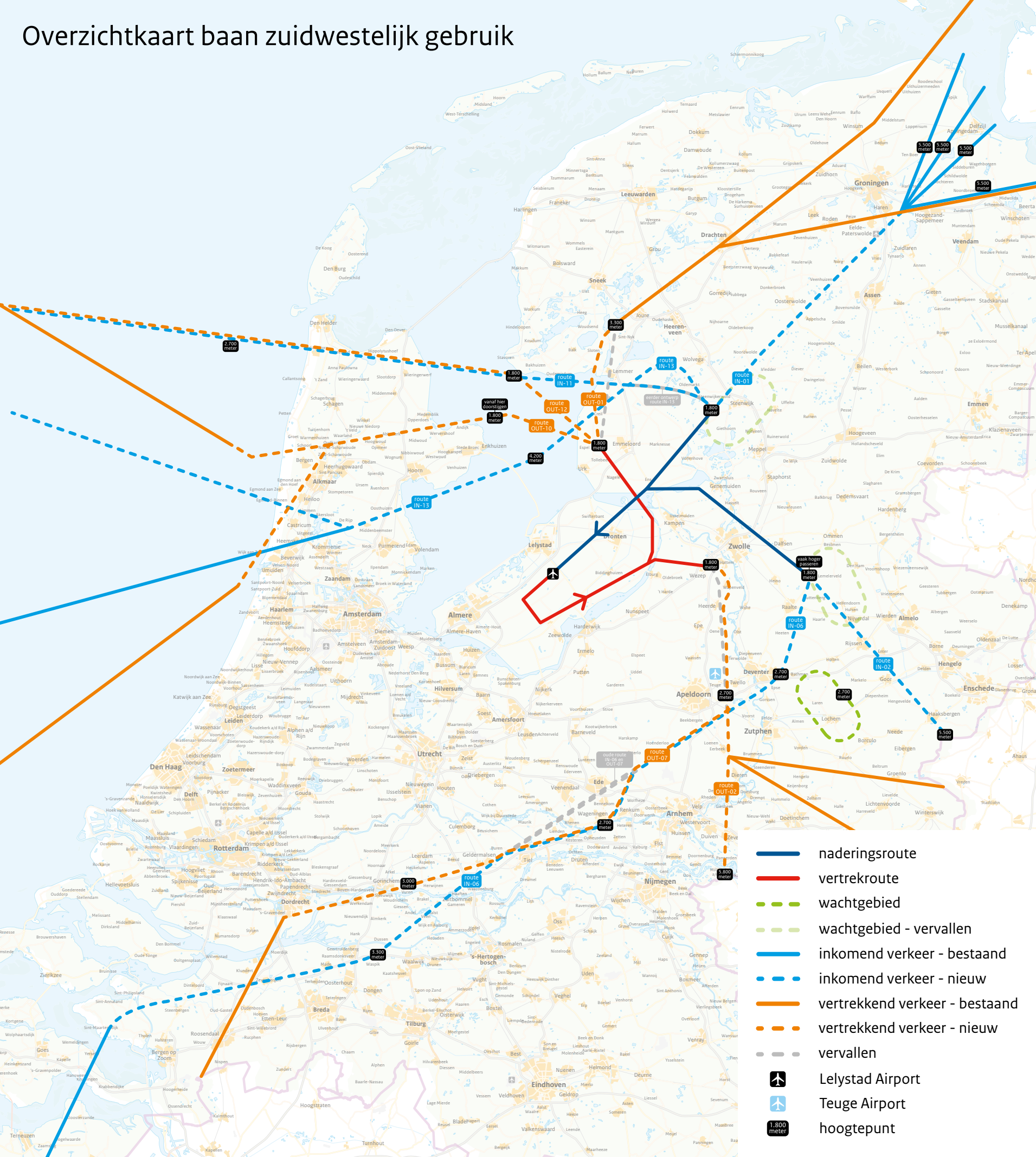
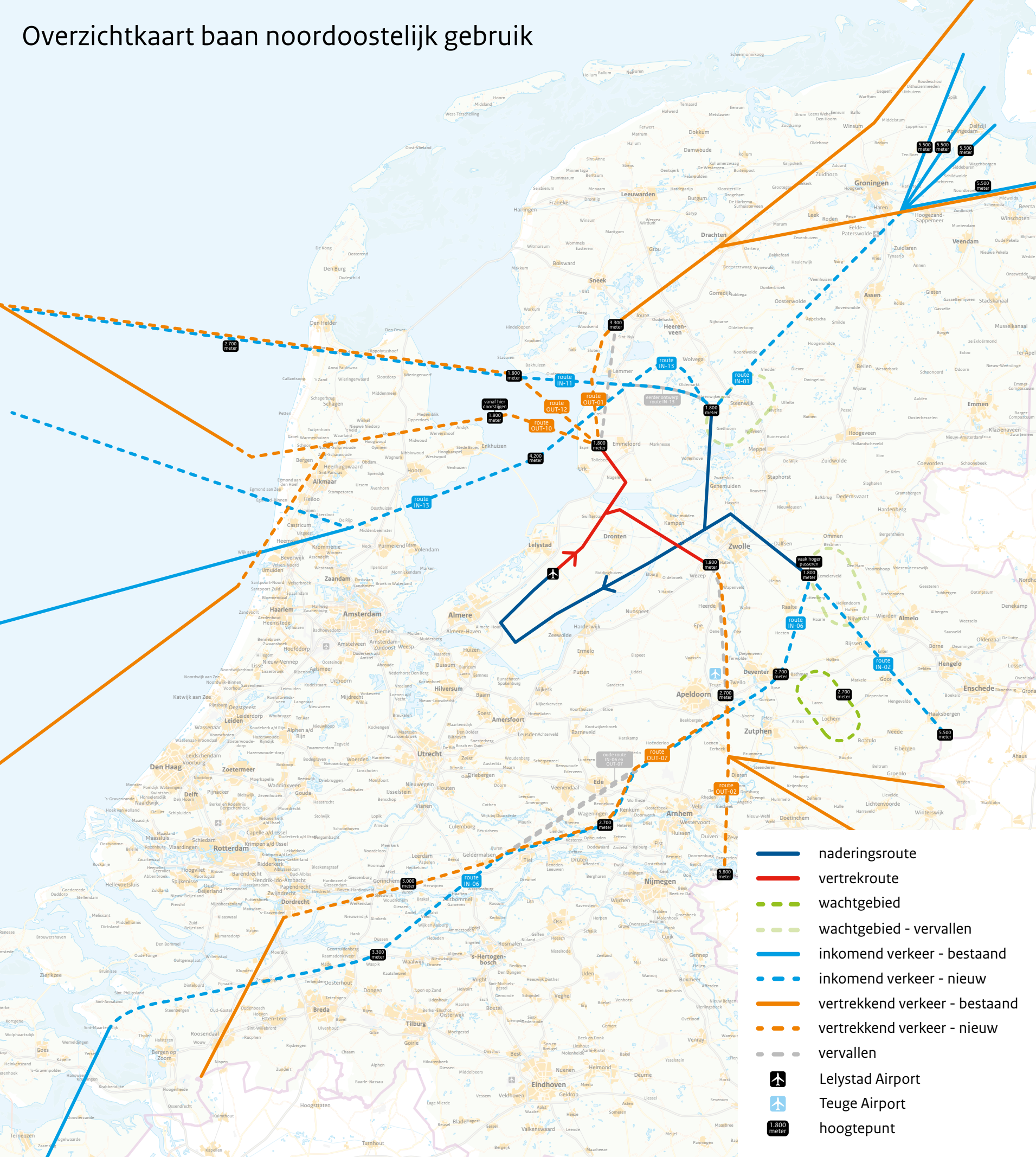


Overzichtkaart baan zuidwestelijk gebruik



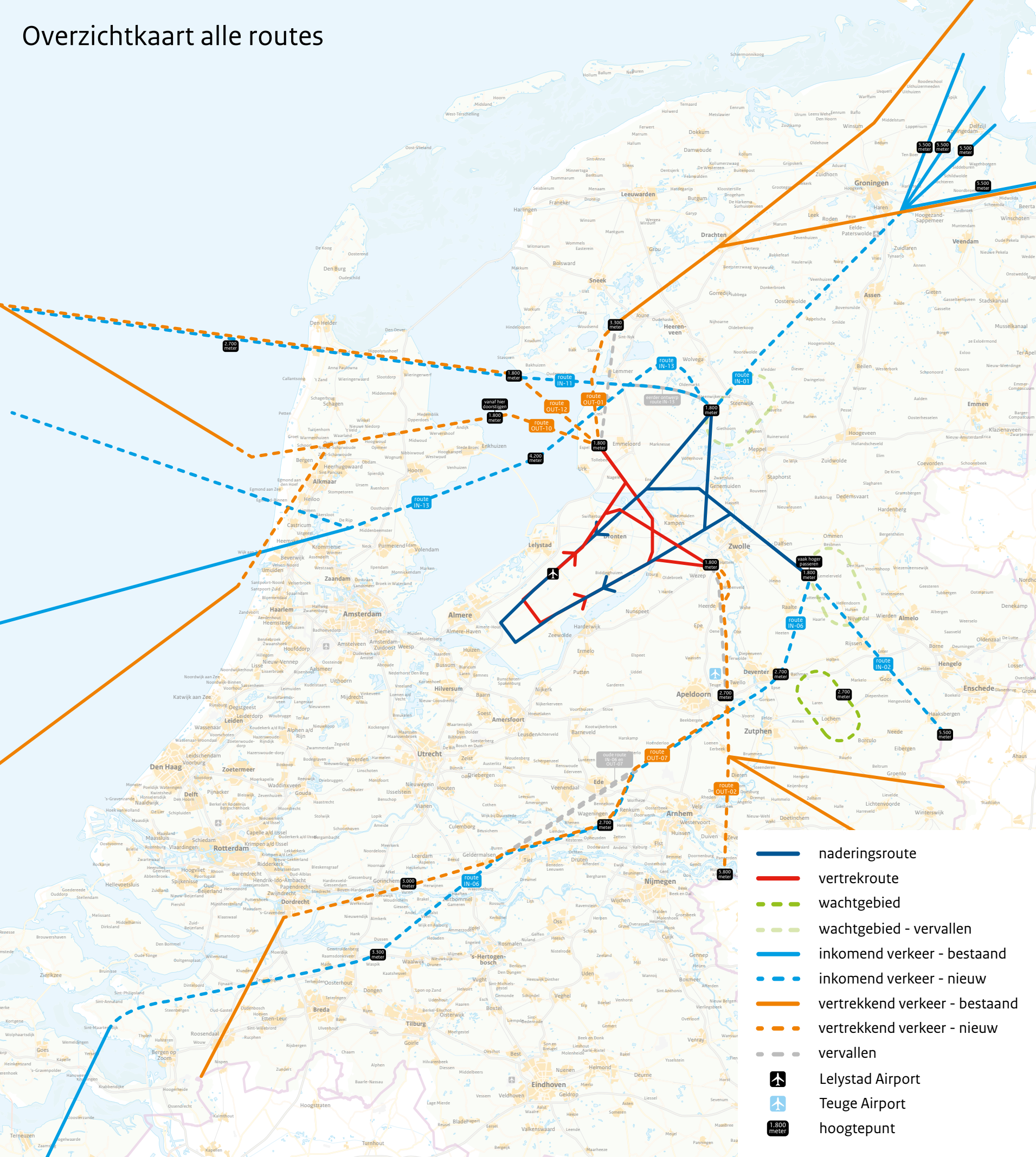
- naderingsroute
- vertrekroute
- - - wachtgebied
- - - wachtgebied - vervallen
- inkomend verkeer - bestaand
- - - inkomend verkeer - nieuw
- vertrekkend verkeer - bestaand
- - - vertrekkend verkeer - nieuw
- - - vervallen
- Lelystad Airport
- Teuge Airport
- 1.800 meter

Overzichtkaart baan noordoostelijk gebruik



- naderingsroute
- vertrekroute
- - - wachtgebied
- - - wachtgebied - vervallen
- inkomend verkeer - bestaand
- - - inkomend verkeer - nieuw
- vertrekkend verkeer - bestaand
- - - vertrekkend verkeer - nieuw
- - - vervallen
- Lelystad Airport
- Teuge Airport
- 1.800 meter
- 2.700 meter
- 3.300 meter
- 4.200 meter
- 5.800 meter

Overzichtkaart alle routes

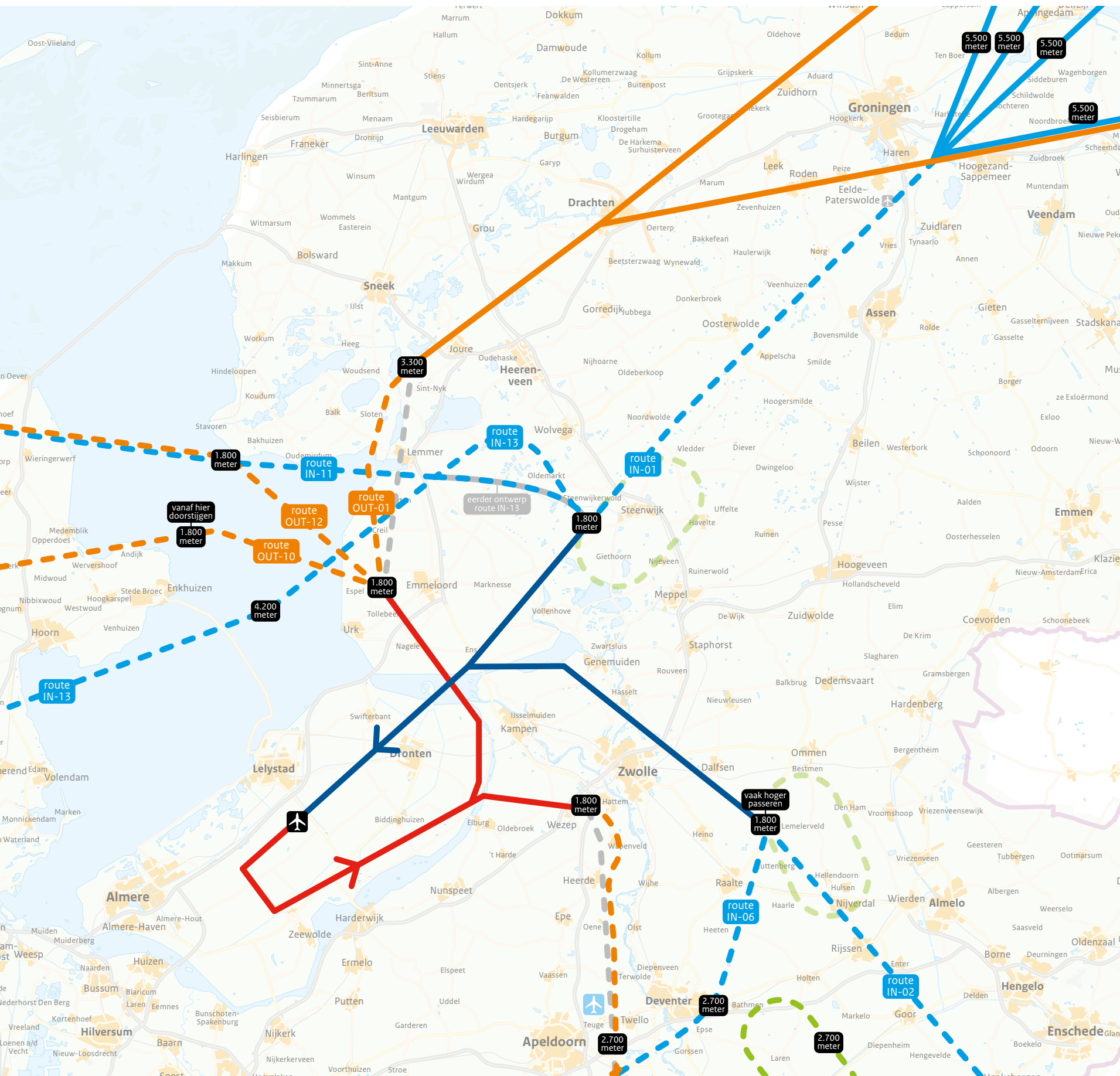


Detailkaart inkomend Lemelerveld



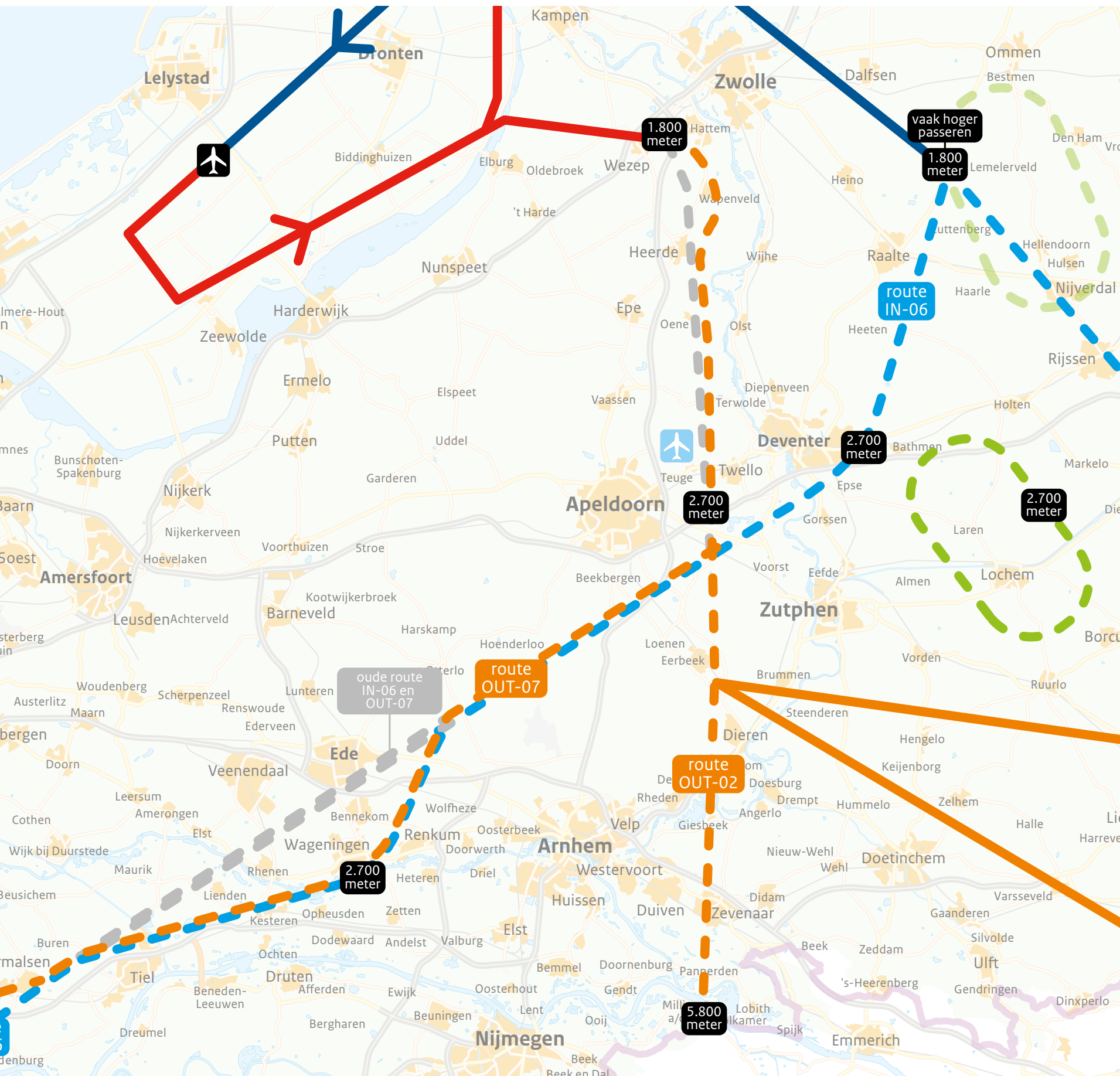
- | | | | | | | | |
|--|--------------------|--|-----------------------------|--|--------------------------------|--|------------------|
| | naderingsroute | | inkomend verkeer - bestaand | | vertrekkend verkeer - bestaand | | Lelystad Airport |
| | vertrekkende route | | inkomend verkeer - nieuw | | vertrekkend verkeer - nieuw | | Teuge Airport |
| | wachtgebied | | wachtgebied - vervallen | | vervallen | | hoogtepunt |

Detailkaart inkomend Steenwijk



- naderingsroute
- vertrekroute
- - - wachtgebied
- inkomend verkeer - bestaand
- - - inkomend verkeer - nieuw
- - - wachtgebied - vervallen
- vertrekkend verkeer - bestaand
- - - vertrekkend verkeer - nieuw
- - - vervallen
- Lelystad Airport
- Teuge Airport
- hoogtepunt

Detailkaart vertrek Hattermerbroek



- naderingsroute
- vertrekroute
- - - wachtgebied
- inkomend verkeer - bestaand
- - - inkomend verkeer - nieuw
- - - wachtgebied - vervallen
- vertrekkend verkeer - bestaand
- - - vertrekkend verkeer - nieuw
- - - vervallen
- Lelystad Airport
- Teuge Airport
- 1.800 meter hoogtepunt